



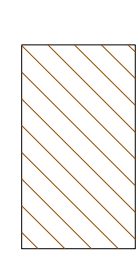
**LEGENDA**




Delimitazione convenzionale del centro storico



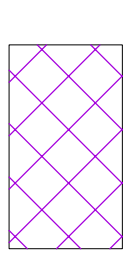
Grado di protezione 1° – Immobili soggetti a restauro




Grado di protezione 2° – Immobili sui quali è ammesso il risanamento conservativo




Grado di protezione 3° – Immobili sui quali è ammessa la ristrutturazione edilizia leggera




Grado di protezione 4° – Immobili sui quali è ammessa la ristrutturazione edilizia pesante e l'integrazione volumetrica




Superfici destinate a rimanere inedificate



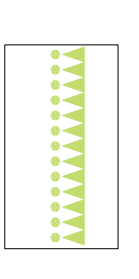
Giardini e parchi di particolare pregio



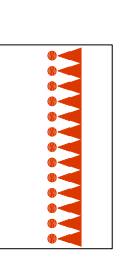
Ambiti soggetti a Piano di Recupero obbligatorio




Elementi di pregio



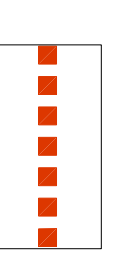
Facciate delirinate o di impatto negativo



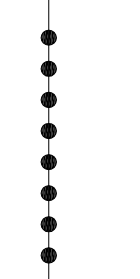
Facciate di particolare pregio



Restrizione di impatto negativo



Restrizione di particolare pregio



Percorsi ciclo-pedonali da rispettare



Visuali di interesse paesaggistico

Regione Lombardia  
Provincia di Cremona  
**COMUNE DI DRIZZONA**



**PIANO DI GOVERNO DEL TERRITORIO**

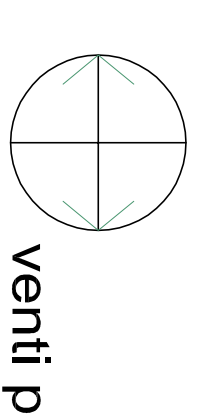
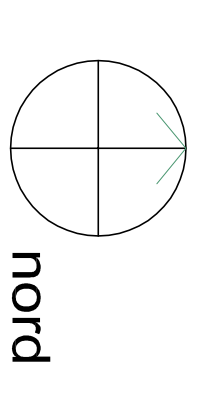
**PIANO DELLE REGOLE**

**elaborato n. PR.9**

scala 1:1000

**PRESCRIZIONI ATTUATIVE DEI CENTRI STORICI: CASCINE EXTRAURBANE**

Progetto: Arch. Michele de Cecchi  
Collaborazioni: Ing. Valerio Gamba



nord

venti prevalenti

CARZAGO

LA BICOCCA

LA SBRUSIA