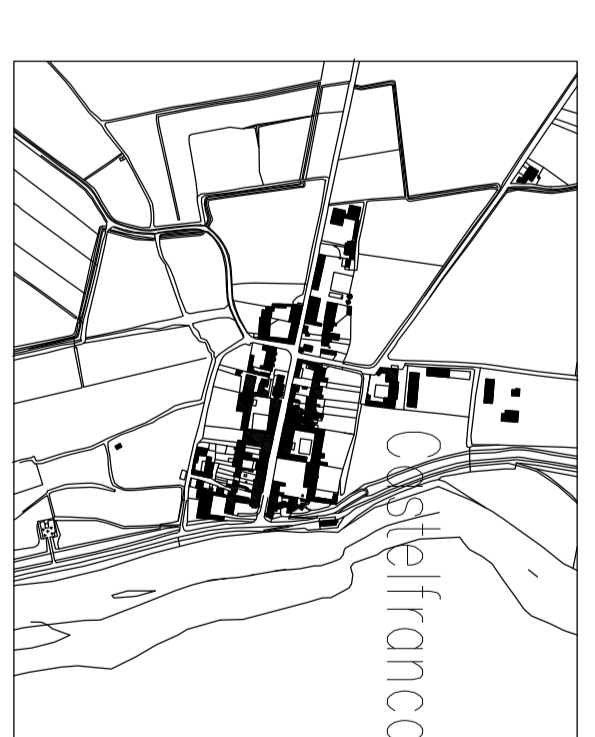


LEGENDA	
	FOGNATURA NOSTRA REALIZZATA
	FOGNATURA ACQUE BIANCHE
	FOGNATURA ACQUE NERE
	FOGNATURA ACQUE GRIGIE
	SCARICO IN BORGATA O COLLO E GIUNTA, SCORRIMENTO TIPO
	SCARICO ESISTENTE CON NUMERO E QUANTITÀ CHIUSURO
	SCARICO ESISTENTE CON NUMERO E QUANTITÀ CHIUSURO
	SCARICO ESISTENTE CON NUMERO E QUANTITÀ CHIUSURO
	SENDO DI SCORRIMENTO ESISTENTE
	SENDO DI SCORRIMENTO ESISTENTE
	SENDO DI SCORRIMENTO ESISTENTE
	SENDO DI SCORRIMENTO ESISTENTE
	DEINQUINAZIONE RANO RETTE FOGNARIA
	DEINQUINAZIONE RANO RETTE FOGNARIA
	DEINQUINAZIONE RANO RETTE FOGNARIA
	DEINQUINAZIONE RANO RETTE FOGNARIA
	STAZIONE DI POMPAGGIO DEL DEPRIMATORE



Scala 1:10.000

### RILIEVO FOGNATURA NEL COMUNE DI DRIZZONA CASTELFRANCO

titolo:

IL TECNICO



PLANIMETRIA  
GENERALE FRAZIONE  
CASTELFRANCO

PROGETTO / REDATTORE

ING. STEFANO ALBERTI - IN. GE. CONTO, 3 - CREMONA

TEL. 0372-21022 - FAX 0372-21022

EMAIL: [stefano.alberti@progettoring.it](mailto:stefano.alberti@progettoring.it)

data:

1/1.000

formato:

3

COMITTEEVE

COMUNE DI DRIZZONA

Regione Lombardia  
Provincia di Cremona  
**COMUNE DI  
DRIZZONA**



**P.U.G.S.S.S.**  
Piano Urbano  
Generale dei Servizi del Sottosuolo

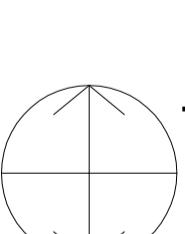
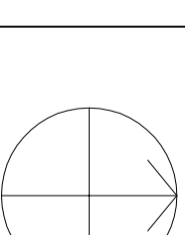
STATO DI FATTO DEI SERVIZI DEL  
SOTTOSUOLO

RETE  
FOGNARIA

FRAZIONE  
CASTELFRANCO D'OGGIO



progetto: arch. Michele de Cicchillo  
collaborazione redazione tavolo: arch. Brigida Geronzi  
nord  
venti prevalenti



adozione: DCC n. del  
approvazione: DCC n. del  
scala 1:1.000

elaborato **5b**